


REGIONE AUTONOMA VALLE D'AOSTA
REGION AUTONOME VALLEE D'AOSTE

COMUNE DI



COMMUNE DE

LA SALLE

VARIANTE SOSTANZIALE AL PRG
IN ADEGUAMENTO ALLA L.R. 11/1998 ED AL PTP
- TESTO DEFINITIVO -

CARTOGRAFIA PRESCRITTIVA

P2a2

CARTA DEGLI ELEMENTI, DEGLI USI E DELLE ATTREZZATURE CON PARTICOLARE RILEVANZA URBANISTICA

Scala:
1:5.000

Sindaco:

Sig. Cassiano PASCAL

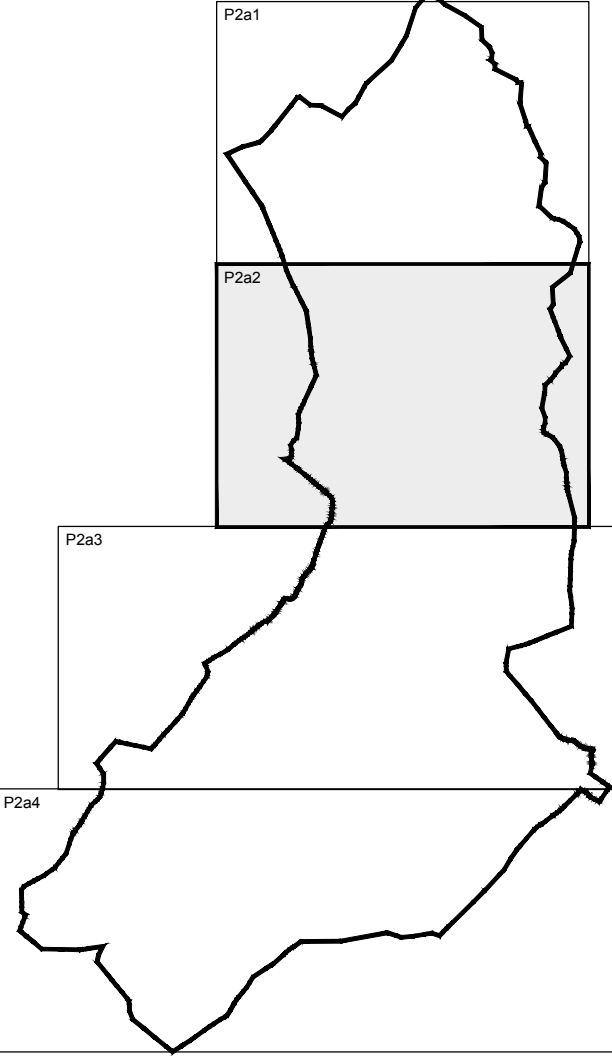
Tecnici incaricati:

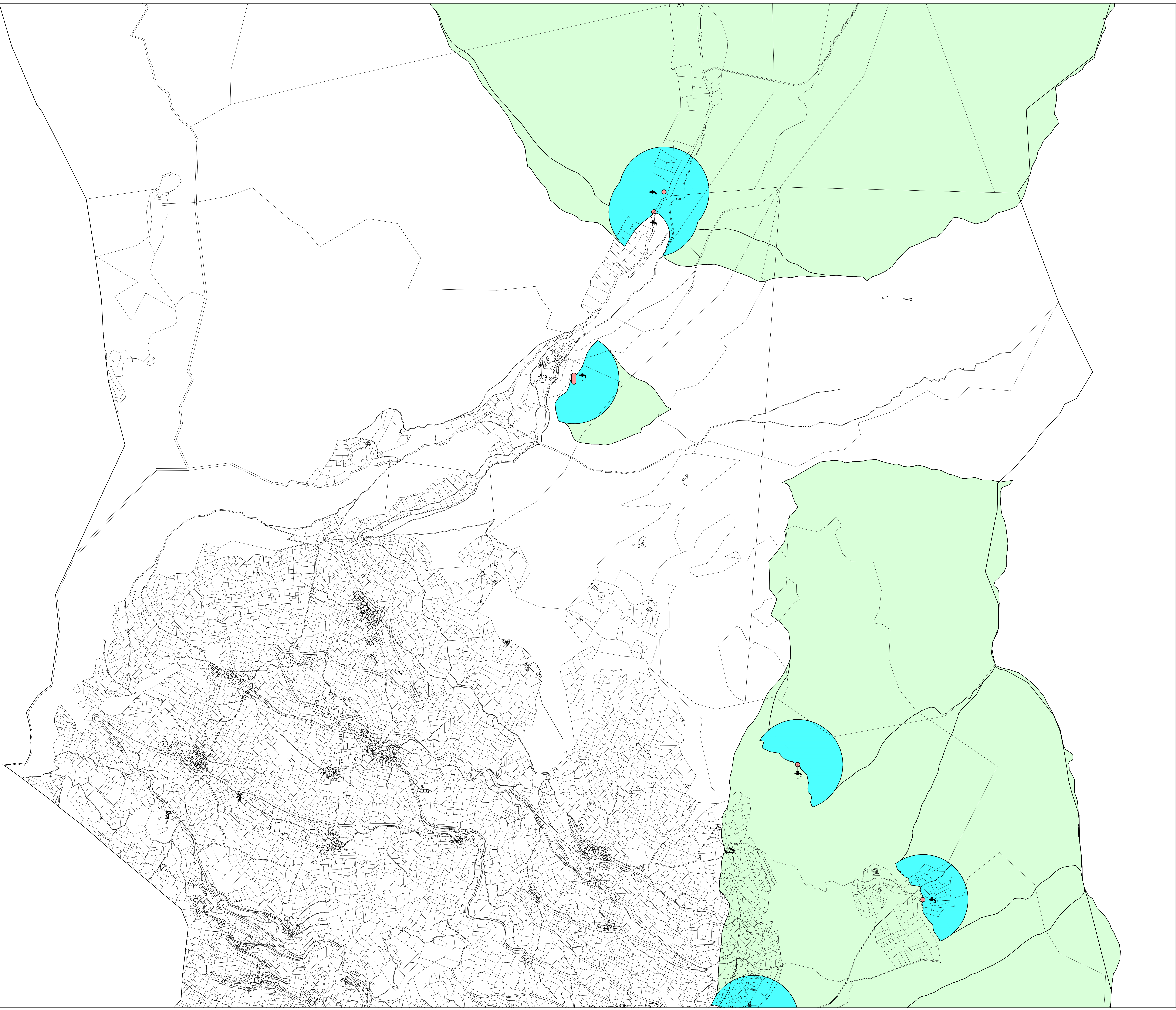
Arch. Nicoletta GALLINA
Arch. Franco MANES
Arch. Andrea MARCHISIO
Dott. Forestale Eugenio BOVARD
Geologo Fabrizio POLLICINI

Coordinatore:

Arch. Andrea MARCHISIO

TESTO PRELIMINARE: 6 luglio 2012	ADOZIONE TESTO PRELIMINARE: Del. C.C. n° 27 del 6 agosto 2012	APPROVAZIONE: Del. G.R. n° 1595 del 4 ottobre 2013
TESTO DEFINITIVO: 25 marzo 2013	ADOZIONE TESTO DEFINITIVO: Del. C.C. n° 21 del 29 aprile 2013	Del. C.C. n° 36 del 7 novembre 2013





The main map displays the urban layout of La Salle, including the town center, surrounding green spaces, and various infrastructure elements. Four specific areas are highlighted in cyan, each containing a red dot and an arrow pointing to it, indicating key locations of interest for the urban planning study. These areas are located in the upper right, middle right, lower right, and bottom center of the map.